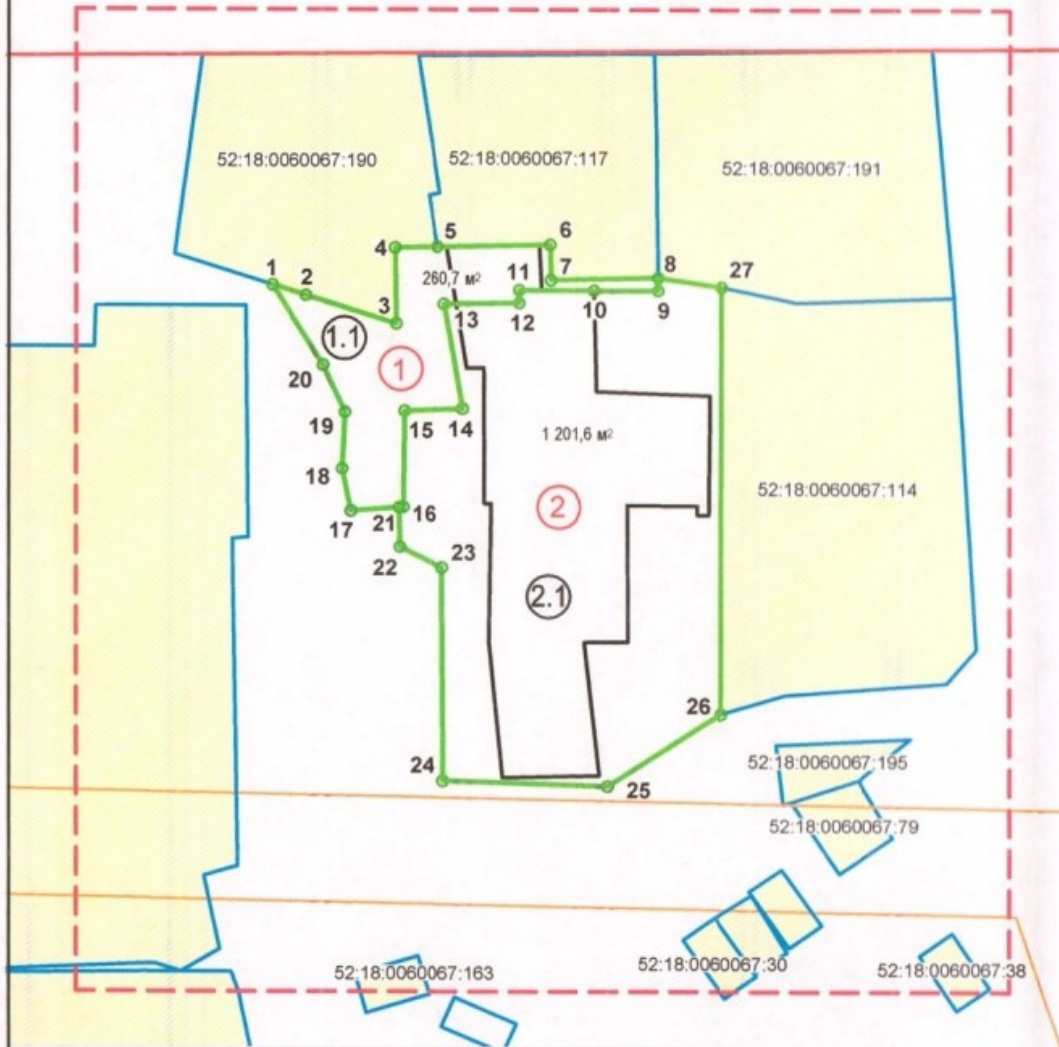







Экспликация образуемых и изменяемых земельных участков



Образуемые земельные участки			Изменяемые земельные участки		
Условный номер образуемого земельного участка	Вид разрешенного использования образуемого земельного участка	Площадь образуемого земельного участка, м²	Условный номер изменяемого земельного участка	Вид разрешенного использования изменяемого земельного участка	Площадь изменяемого земельного участка, м²
1. Земельный участок под общественное управление. Площадь земельного участка 260,7 м² (код 3.8)					
1.1	земельный участок под общественное управление	260,7	---	---	---
2. Земельный участок под среднетазную жилую застройку. Площадь земельного участка 1201,6 м² (код 2.5)					
2.1	земельный участок под среднетазную жилую застройку	1201,6	---	---	---



- Условные обозначения
-  - граница внесения изменений в проект межевания территории
 -  - красные линии
 -  - линии регулирования застройки
 -  - границы образуемых земельных участков и их условные номера
 -  - границы земельных участков, поставленных на государственный кадастровый учет, которые не подлежат изменению

						30/17-ПМ					
						Документация по внесению изменений в проект межевания территории в границах Почаинский овраг, улиц Ильинская, Максима Горького, площади Свободы, улицы Варварская, площади Митина и Пожарского в Нижегородском районе города Нижнего Новгорода					
Изм.	Коп.уч.	Лист	№ док.	Подп.	Дата	Заказчик: Штейн Оксана Яковлевна		Стадия	Лист	Листов	
						Щеплова		ПМ	1	3	
						Горев					
						Чертеж межевания территории с указанием границ образуемых и изменяемых земельных участков М 1:500			ООО Фирма "СС Проект"		