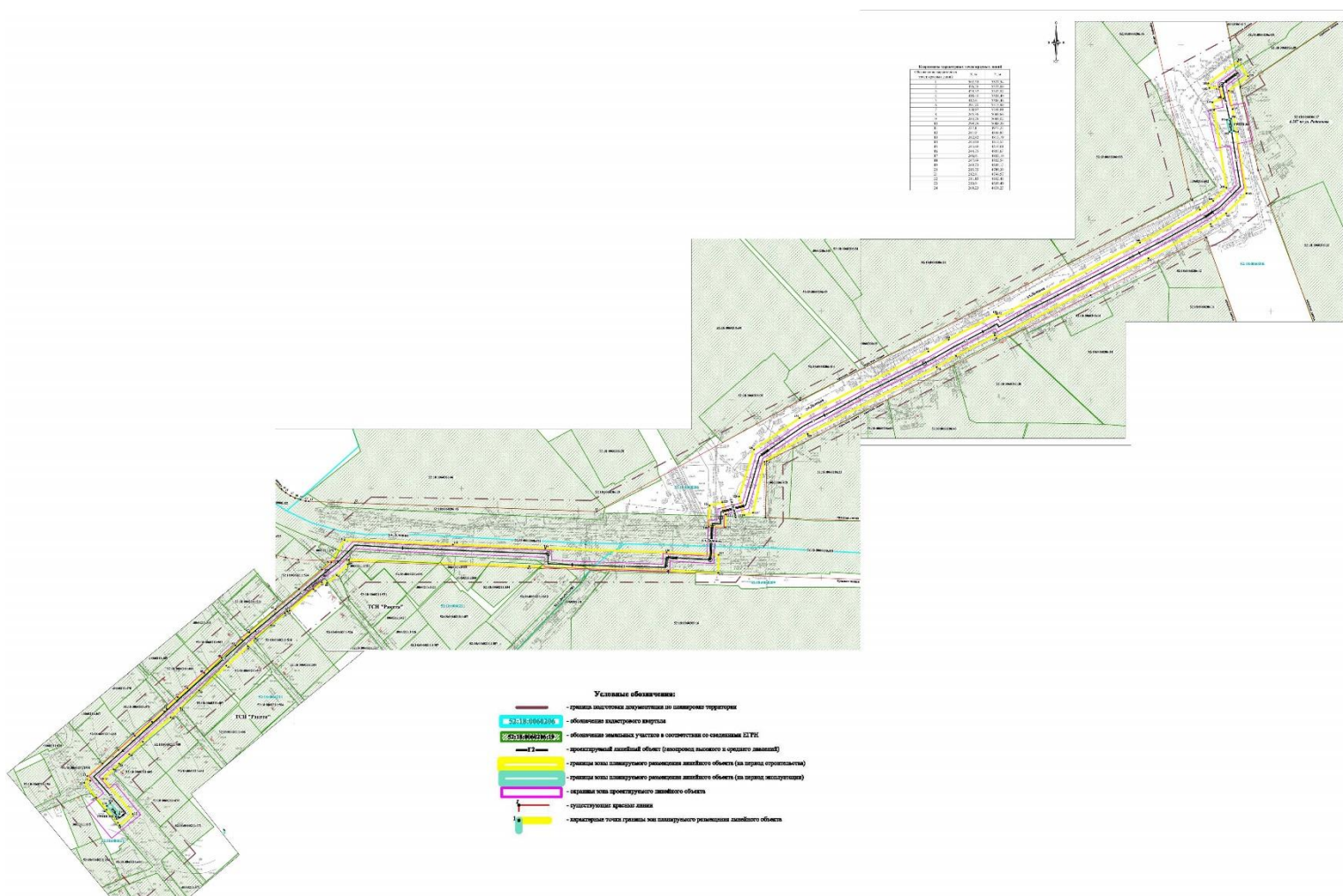


УТВЕРЖДЕНА  
приказом департамента градостроительной  
деятельности и развития агломераций  
Нижегородской области  
от 18 октября 2018 года № 06-01-03/56

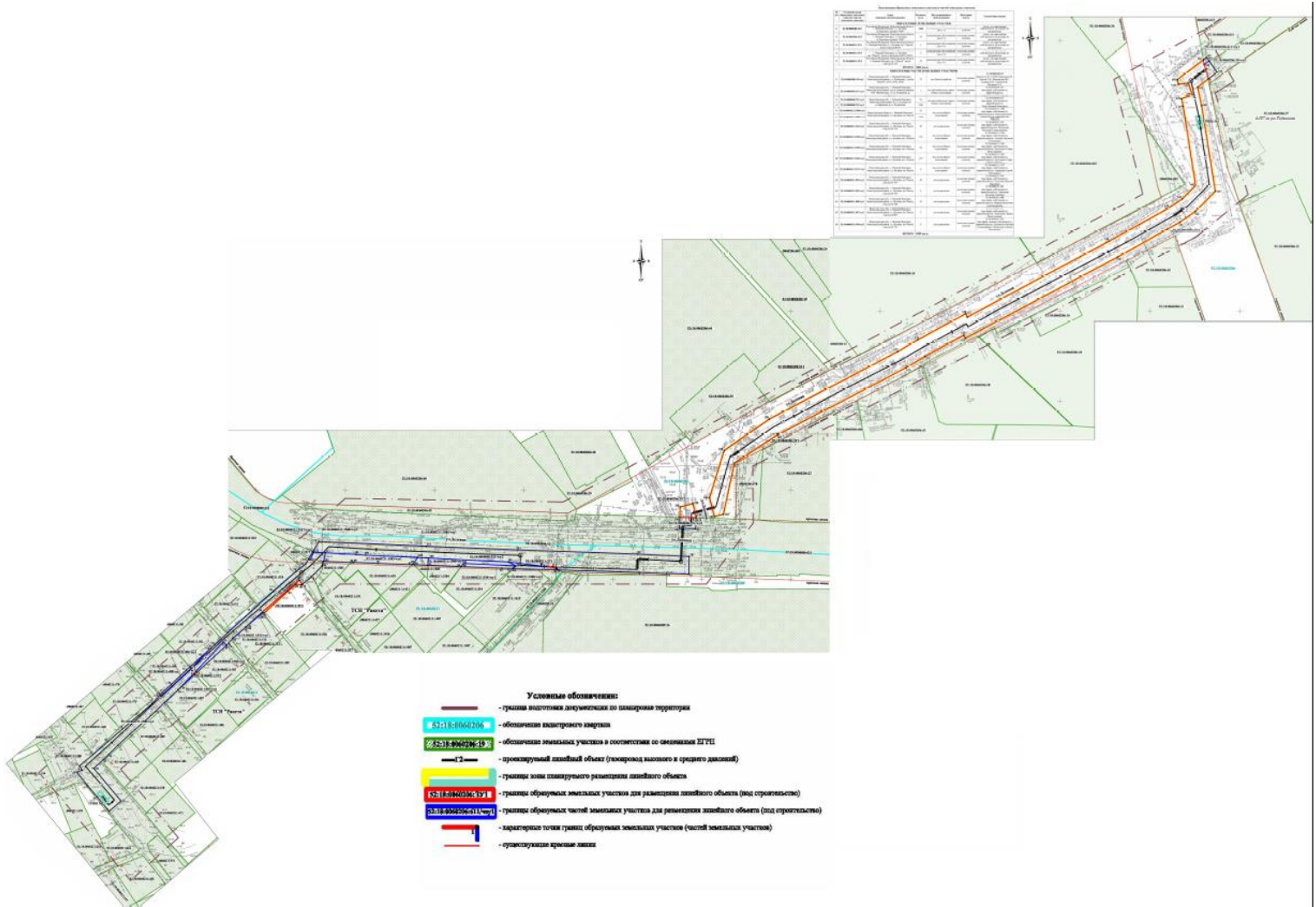
**Документация по планировке территории по ул. Деловая, от д. 187 по  
ул. Родионова до ТСН «Ракета», расположенной в Нижегородском районе  
города Нижнего Новгорода**

**Проект планировки территории  
I. Чертеж планировки территории**

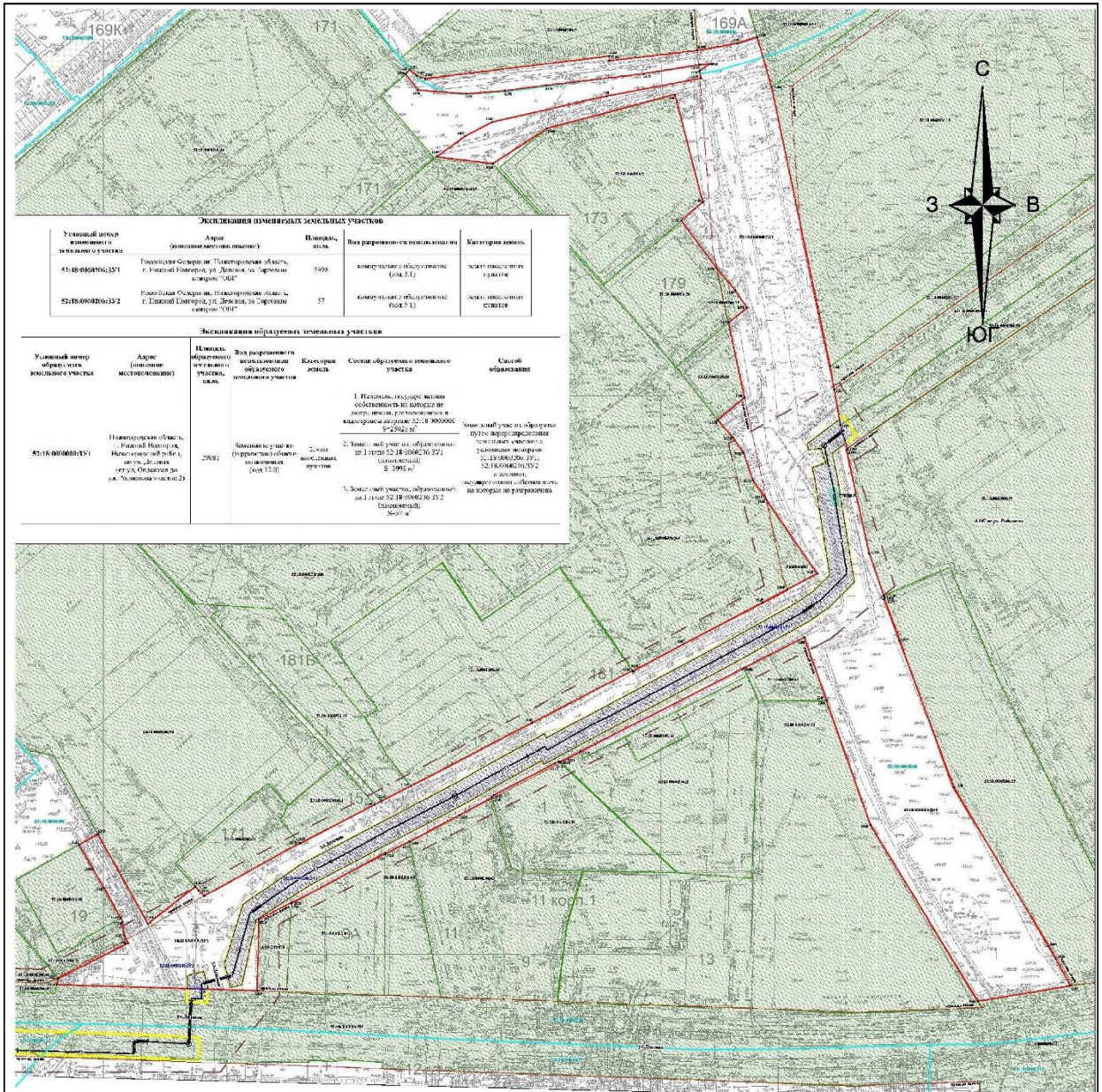


# Проект межевания территории

## II. Чертеж межевания территории I этап



## II этап

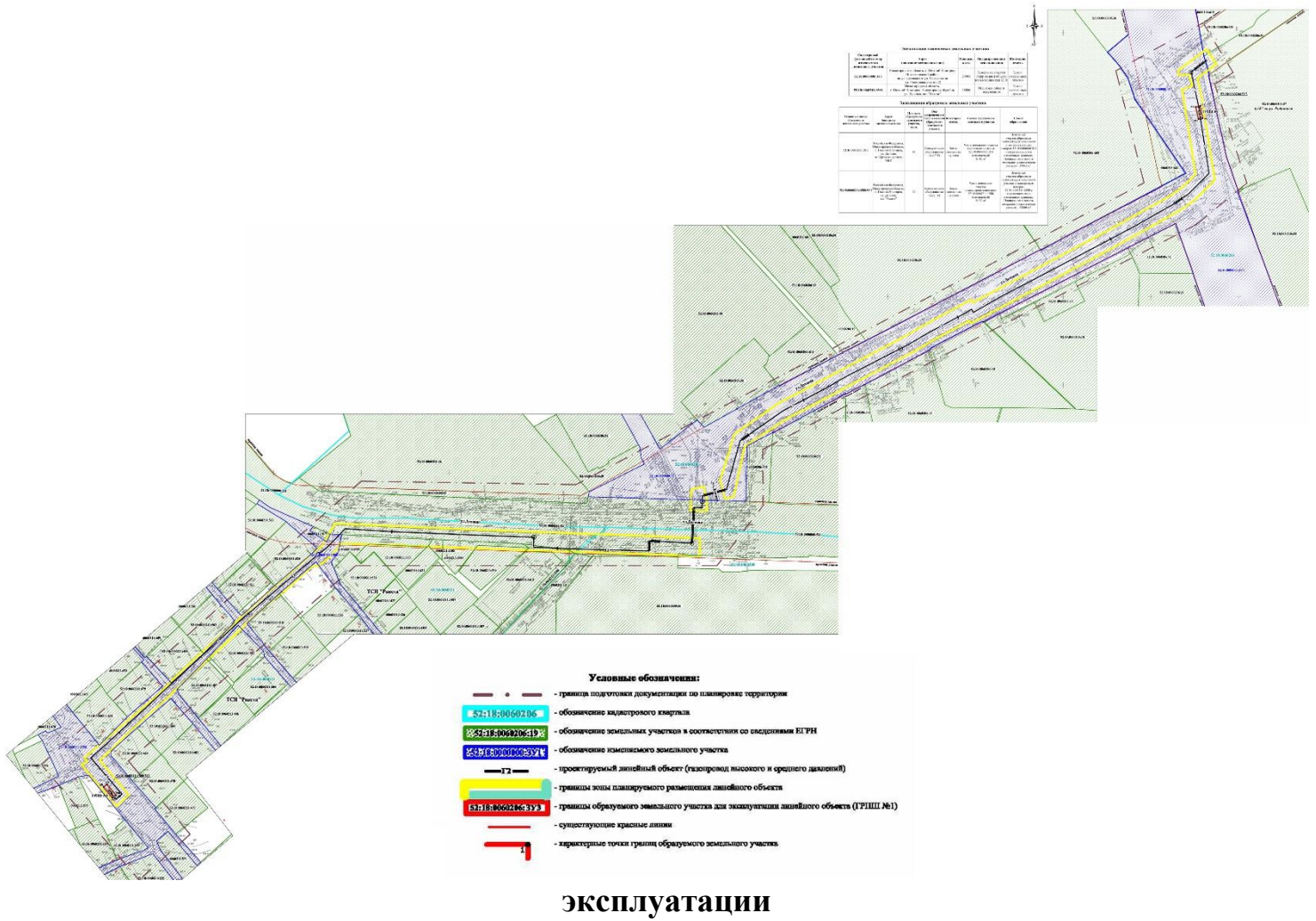


### Условные обозначения:

- граница подготовки документации по планировке территории
- обозначение кадастрового квартала
- обозначение земельных участков в соответствии со сведениями ЕГРН
- обозначение изменяемых земельных участков
- проектируемый линейный объект (газопровод высокого и среднего давления)
- границы зоны планируемого размещения линейного объекта
- границы образуемого земельного участка под автомобильной дорогой общего пользования
- существующие красные линии
- характерные точки границ образуемого земельного участка

III.

Чертеж межевания территории на период



эксплуатации

