

Условные обозначения

- — проектируемый газопровод среднего давления
- — существующий кабель связи
- — подземный электрический кабель низкого напряжения
- — существующая ВЛ-0,4 кВ
- — существующий подземный газопровод
- — граница области проектирования
- — граница кадастровых кварталов
- 52:17:0080301 — номер кадастрового квартала
- 52:17:0080301:11 — граница земельного участка, учтенных в Едином государственном реестре недвижимости
- 52:18:0090001:11 — кадастровый номер земельного участка
- — полоса отвода для размещения проектируемого линейного объекта
- — охранная зона проектируемого газопровода
- 52.18.2.175 — номер зоны с особыми условиями использования территории
- — Охранная зона воздушной линии электропередачи дома оператора и автоматической газораспределительной станции «Березовая Пойма» 0,4 кВ
- — проектируемые красные линии


Система координат местная, в Дзержинск
 Система высот Балтийская 1977г
 Сплошные горизонталы проведена через 0,5 м
 Примечание: границы землепользований нанесены по сведениям ЕГРН

09/01-17-ППТ-04					
Проект планировки и межевания территории расположенной от пос. Березовка Пойма Московского района города Нижнего Новгорода до пос. Гнилицы Дзержинского округа в Дзержинске Нижегородской области					
Изм.	Изд.	Лист	И. док.	Подпись	Дата
Разработчик	Выполнитель	Проверенный	Исполнитель	Исполнитель	Исполнитель
Г.И.И.	Н.И.И.	Н.И.И.	Н.И.И.	Н.И.И.	Н.И.И.
Н.И.И.	Н.И.И.	Н.И.И.	Н.И.И.	Н.И.И.	Н.И.И.
Проект планировки и межевания территории (Оригинальная часть (утвержденная))				Страна	Лист
Чертёж границ зон планируемого размещения линейного объекта М 1:1000				П	5
				000 "Геопроект-НН"	Листов
				г.Н.Новгород	

СОПАСОВАНО

Условные обозначения

- проектируемый газопровод среднего давления
- - - граница области проектирования
- - - граница городского округа
- - - граница кадастровых кварталов
- 52:17:0080301 — номер кадастрового квартала
- граница земельных участков, учтенных в Едином государственном реестре недвижимости
- 52:17:0080301:11 — кадастровый номер земельного участка
- полоса отвода для размещения проектируемого линейного объекта
- охранная зона проектируемого газопровода



Система координат местная, г.Дзержинск
 Система высот Балтийская 1977г.
 Сплошные горизонтали проведены через 0,5 м
 Примечание: границы землепользований нанесены по сведениям ЕГРН

09/01-17-ППТ-04

Проект планировки и межевания территории, расположенной
 от газопровода Писка Масловского района города Нижнего Новгорода
 до пос. Глицилки Дзержинского городского округа в Дзержинск
 Нижегородской области

Изм.	Кому	Лист	№ док.	Получил	Дата
Разработ	Фирсова			<i>[Signature]</i>	
Проверил	Никанова			<i>[Signature]</i>	
Ген. Дир.	Никанова			<i>[Signature]</i>	
Н. Контр.	Никанова			<i>[Signature]</i>	

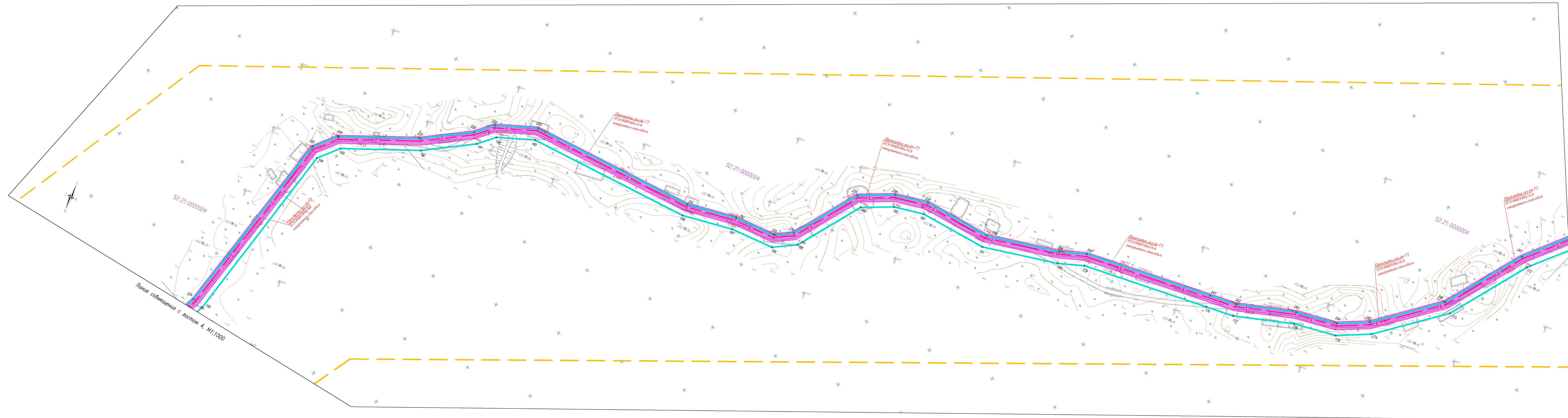
Проект планировки
 и межевания территории
 (Основная часть (утвержденная))

Чертая граница зон планируемого
 размещения линейного объекта
 М 1:1000

Старший	Лист	Листов
П	2	5

000 "Газопроект-НН"
 г.Н.Новгород

Имя, И. Фамилия, И. Отчество
 Подпись и дата
 СОГЛАСОВАНО



- Условные обозначения**
- Г — — проектируемый газопровод среднего давления
 - - - — граница области проектирования
 - - - — граница кадастрового квартала
 - 52:17:0080301 — номер кадастрового квартала
 - — граница земельных участков, учтенных в Едином государственном реестре недвижимости
 - 52:17:0080301:11 — кадастровый номер земельного участка
 - — полоса отвода для размещения проектируемого линейного объекта
 - охранная зона проектируемого газопровода

Система координат местная, г.Дзержинск
Система высот Балтийская 1977г.
Сплошные горизонтали проведены через 0,5 м
Примечание: границы землепользований нанесены по сведениям ЕГРН

09/01-17-ППТ-04

Проект планировки и межевания территории расположенной от населенного пункта Московского района города Нижнего Новгорода до пос. Гнилкино Дворки городского округа в Дзержинск Нижегородской области

Изм.	Колум.	Лист	№ док.	Получено	Дата	Стр.	Лист	Листов
Разработ	Фирсова						3	5
Проектировщик	Никанова							
Ген. Директор	Никанова							
Н. Контроль	Никанова							

Проект планировки и межевания территории (Основная часть (утвержденная))

Чертая граница зон планируемого размещения линейного объекта
М 1:1000

000 "Геопроект-НН" г.Н.Новгород

СОГЛАСОВАНО
Имя, И. п. подп. Подпись и дата
Владелец участка



Условные обозначения

- — проектируемый газопровод среднего давления
- — существующий подземный газопровод
- — граница области проектирования
- — граница кадастровых кварталов
- 52:17:0080301 — номер кадастрового квартала
- — граница земельных участков, учтенных в Едином государственном реестре недвижимости
- 52:17:0080301:11 — кадастровый номер земельного участка
- — полоса отвода для размещения проектируемого линейного объекта
- охранная зона проектируемого газопровода

Система координат местная, г.Дзержинск
 Система высот Балтийская 1977г
 Сложные горизонталы проведена через 0,5 м
 Примечание: границы землепользований нанесены по сведениям ЕГРН

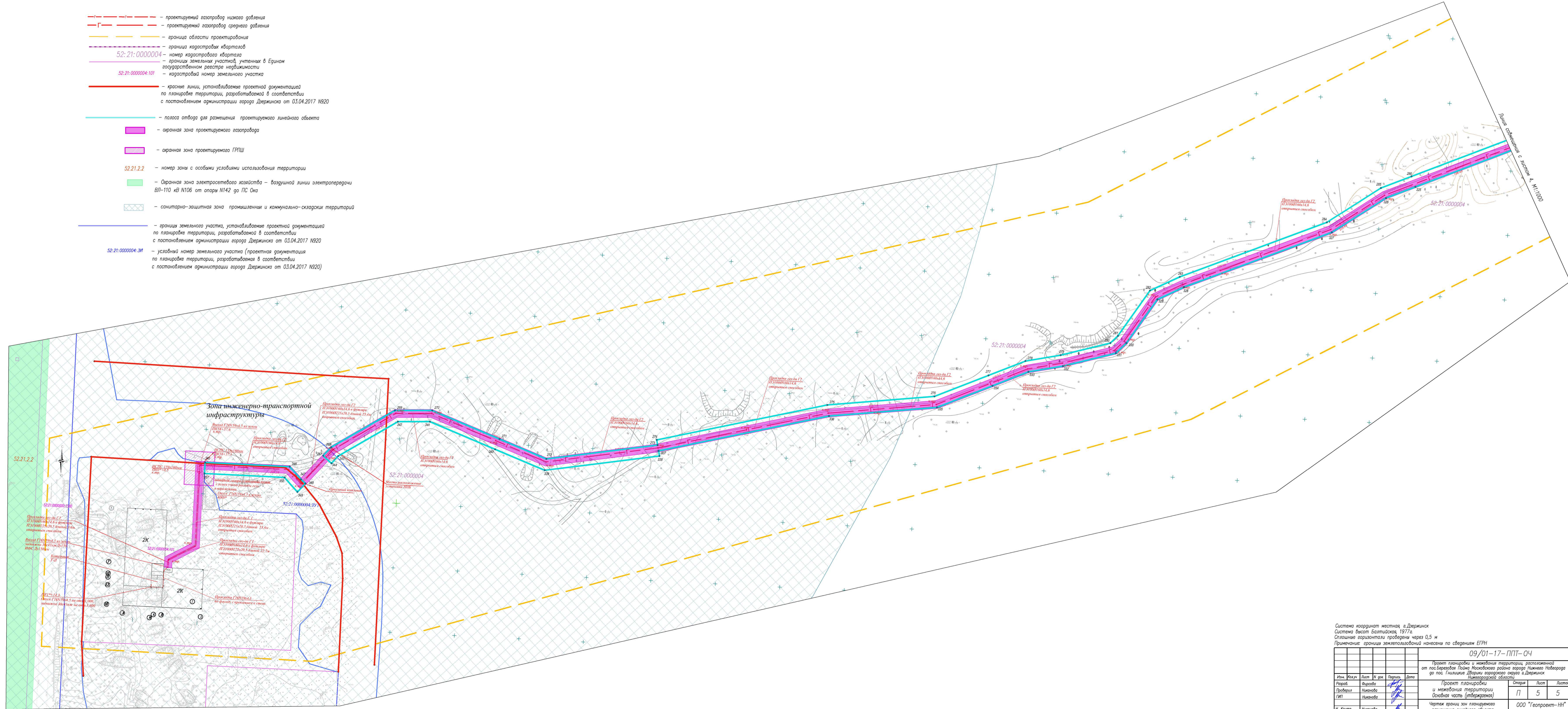
						09/01-17-ППТ-04		
						Проект планировки и межевания территории, расположенной от пос.Бережово Палачи Московского района города Нижнего Новгорода до пос.Гнилкине Дзержинского городского округа в Дзержинске Нижегородской области		
Изм.	Кол.ч.	Лист	И.рек.	Подпись	Дата	Проект планировки и межевания территории (Особая часть (утверждена))		
Разработ	Вирсобо					Степан	Лист	Листов
Проверил	Нижнова					П	4	5
ГИП	Нижнова					000 "Геопроект-НН" г.Н.Новгород		
И.Контр.	Нижнова					Чертеж границ зон планируемого размещения линейного объекта М 1:1000		

СОГЛАСОВАНО

Линия совмещения с листом 5, М1:1000

Условные обозначения

- проектируемый газопровод низкого давления
- - - проектируемый газопровод среднего давления
- граница области проектирования
- граница кадастровых кварталов
- 52:21:0000004 - номер кадастрового квартала
- граница земельных участков, учтенных в Едином государственном реестре недвижимости
- 52:21:0000004:101 - кадастровый номер земельного участка
- красная линия, устанавливаемая проектной документацией по планировке территории, разрабатываемой в соответствии с постановлением администрации города Дзержинска от 03.04.2017 N920
- полоса отвода для размещения проектируемого линейного объекта
- охранная зона проектируемого газопровода
- охранная зона проектируемого ГРПШ
- 52.21.2.2 - номер зоны с особыми условиями использования территории
- Охранная зона электросетевого хозяйства - воздушной линии электропередачи ВЛ-110 кВ N106 от опоры N142 до ПС Ока
- санитарно-защитная зона промышленных и коммунально-складских территорий
- граница земельного участка, устанавливаемая проектной документацией по планировке территории, разрабатываемой в соответствии с постановлением администрации города Дзержинска от 03.04.2017 N920
- 52:21:0000004:3И - условный номер земельного участка (проектная документация по планировке территории, разрабатываемая в соответствии с постановлением администрации города Дзержинска от 03.04.2017 N920)



Система координат местная, г.Дзержинск
 Система высот Балтийская, 1977г.
 Сплошные горизонтали проведены через 0,5 м
 Примечание: границы землепользований нанесены по сведениям ЕГРН

09/01-17-ППТ-04

Проект планировки и межевания территории расположенной от пос.Барзевая Писка Масловского района города Нижнего Новгорода до пос. Глишилки Дворки городского округа в Дзержинске Нижегородской области

Имя	Колум	Лист	№ док	Получил	Дата
Разработ	Фирсова				
Проверил	Никанова				
ГПИ	Никанова				
Н. Кондр	Никанова				

Проект планировки и межевания территории (Основная часть (утвержденная))		Страница	Лист	Листов
Чертая граница зон планируемого размещения линейного объекта		5	5	5

000 "Геопроект-НН" г.Н.Новгород
 М 1:1000

Имя, И.посл. Подпись и дата: Еванген, 14.08.2017