

Проект планировки и межевания объекта: «Сооружение (газопровод),
Протяженность: 357202,73 п.м., инвентарный номер: 90334. Адрес
объекта: Нижегородская область, город БОР. (Реконструкция дюкерного
перехода через р. Волга, с подходом к дюкерному переходу со стороны г. Бор, код стройки 24200-15-6)»

Чертеж границ зон планируемого размещения объектов. Чертеж границ зон планируемого размещения
линейных объектов, подлежащих переустройству из зон планируемого размещения линейных объектов



Линия совмещения с листом 2.2

Условные обозначения

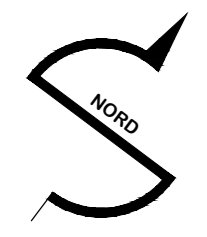
- граница разработки проекта планировки и межевания
- зона планируемого размещения линейных объектов
- зона планируемого размещения линейных объектов, подлежащих переустройству из зон планируемого размещения линейных объектов
- охранная зона газораспределительных сетей
- точки границ зон планируемого размещения объектов

Схема расположения листов



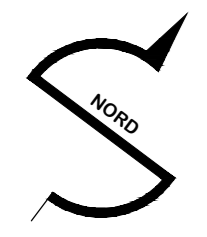
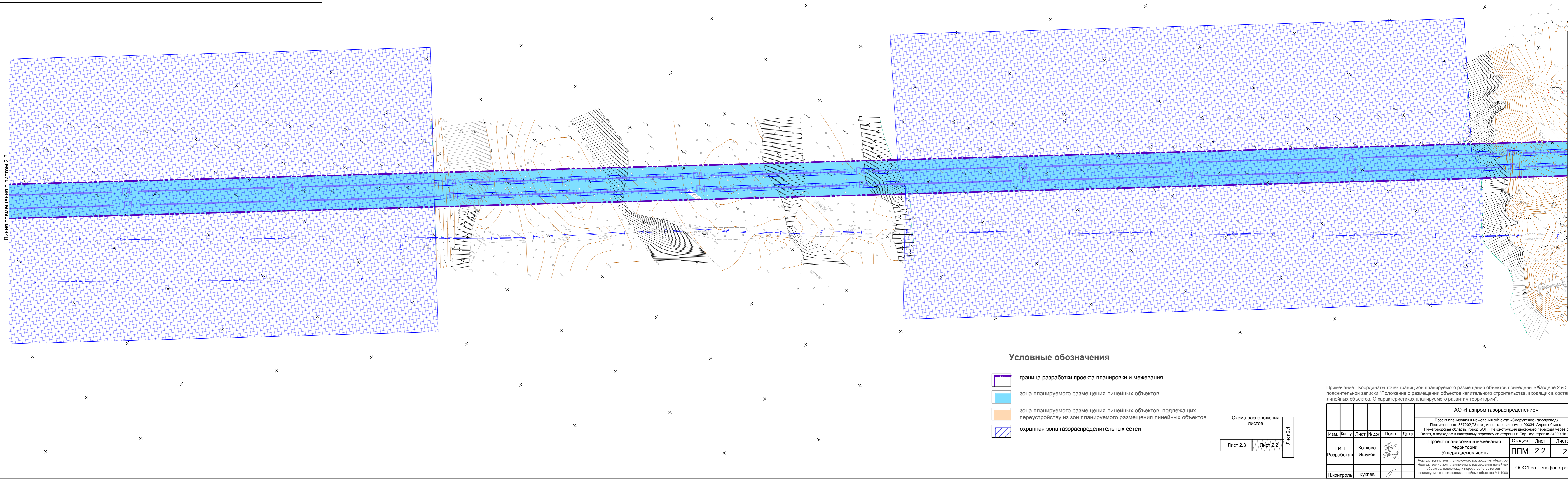
Примечание - Координаты точек границ зон планируемого размещения объектов приведены в разделе 2 и 3 пояснительной записки "Положение о размещении объектов капитального строительства, входящих в состав линейных объектов. О характеристиках планируемого развития территории".

						АО «Газпром газораспределение»			
						Проект планировки и межевания объекта: «Сооружение (газопровод), Протяженность: 357202,73 п.м., инвентарный номер: 90334. Адрес объекта: Нижегородская область, город БОР. (Реконструкция дюкерного перехода через р. Волга, с подходом к дюкерному переходу со стороны г. Бор, код стройки 24200-15-6)»			
Изм.	Кол. уч.	Лист	№ док.	Подп.	Дата	Проект планировки и межевания территории Утверждаемая часть	Стадия	Лист	Листов
ГИП Разработал				Коткова Яшуков			ППМ	2.1	2
Н.контроль				Куклев		ООО «Тео-Телефонстрой»			



Проект планировки и межевания объекта: «Сооружение (газопровод).
Протяженность: 357202,73 п.м., инвентарный номер: 90334. Адрес
объекта: Нижегородская область, город БОР. (Реконструкция дюкерного
перехода через р. Волга, с подходом к дюкерному
переходу со стороны г. Бор, код стройки 24200-15-6)»

Чертеж границ зон планируемого размещения объектов. Чертеж границ зон планируемого размещения
линейных объектов, подлежащих переустройству из зон планируемого размещения линейных объектов



Проект планировки и межевания объекта: «Сооружение (газопровод).
Протяженность: 357202,73 п.м., инвентарный номер: 90334. Адрес
объекта: Нижегородская область, город БОР. (Реконструкция дюкерного
перехода через р. Волга, с подходом к дюкерному
переходу со стороны г. Бор, код стройки 24200-15-6)»

Чертеж границ зон планируемого размещения объектов. Чертеж границ зон планируемого размещения
линейных объектов, подлежащих переустройству из зон планируемого размещения линейных объектов

