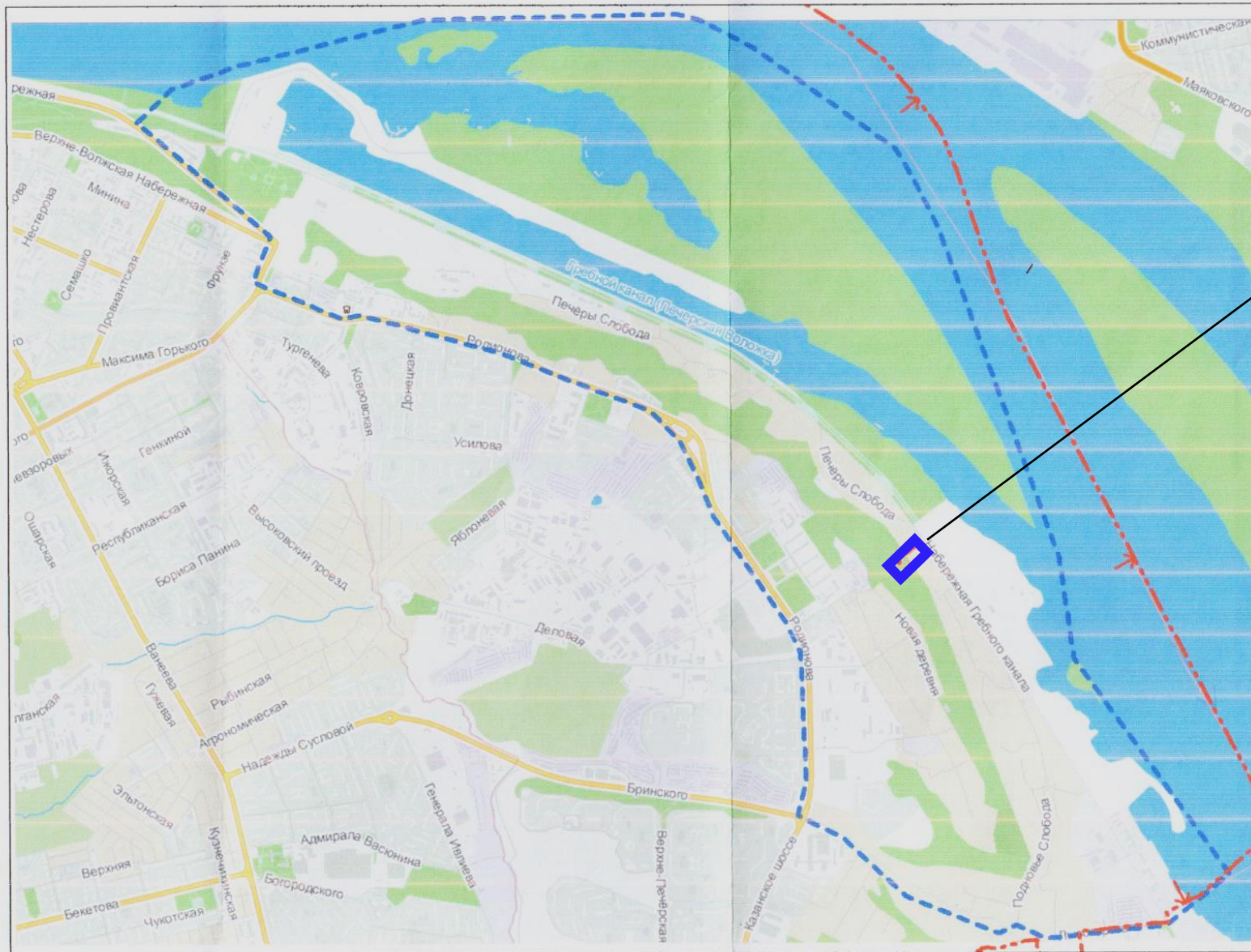


2. О целесообразности внесения изменений в генеральный план города Нижнего Новгорода в части изменения (частично) зоны Р-2 (зона рекреационно-ландшафтных территорий со средними нагрузками) на зону Жи-2 (зона индивидуальной среднеплотной жилой застройки) в районе домов №№ 329, 331, 333, 335 слободы Печеры в Нижегородском районе.

Заявитель: Сырова Н.Б.

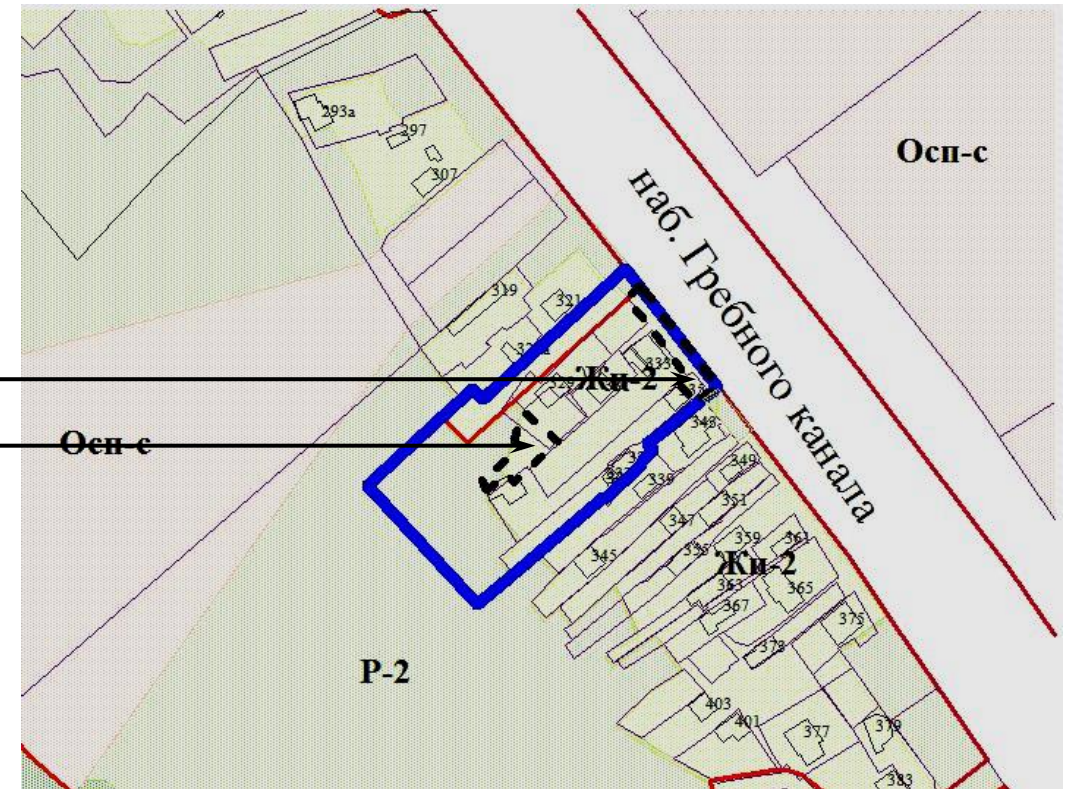
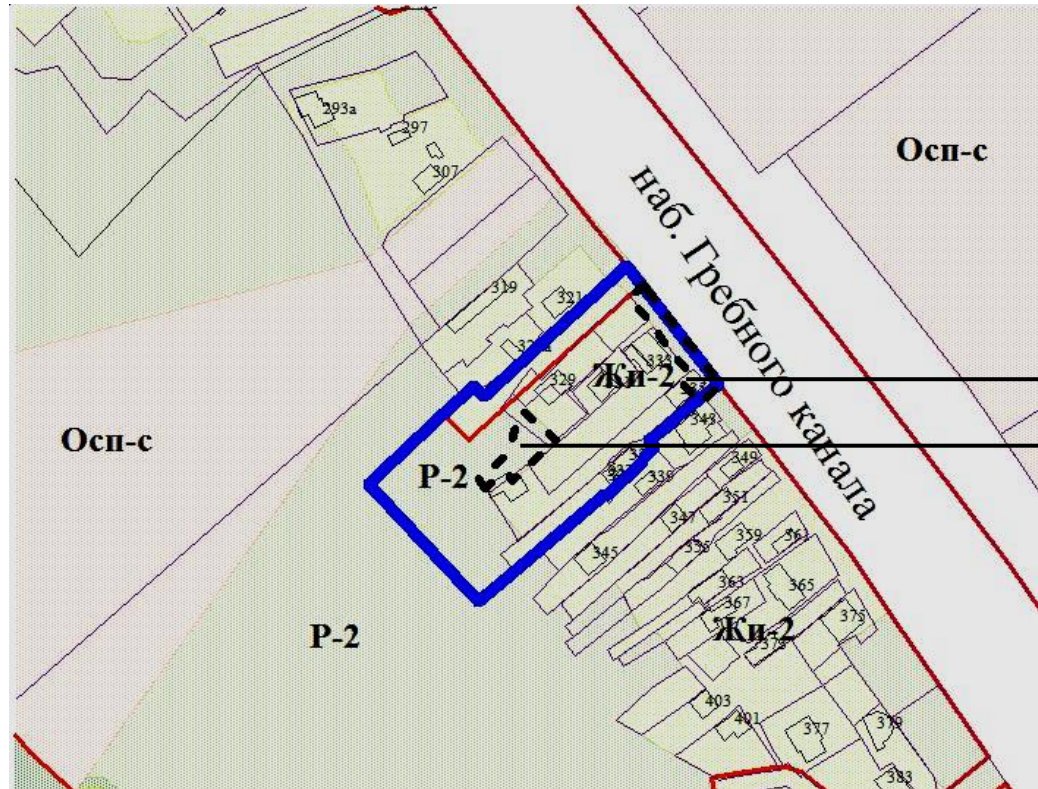
Схема расположения проектируемой территории в структуре города Нижнего Новгорода



границы документации по внесению изменений в проект планировки и межевания территории в границах улиц Родионова, Казанский съезд, Лысогорская, включая полуостров Печерские пески, в Нижегородском районе города Нижнего Новгорода

Фрагмент функционального зонирования
из генерального плана города Нижнего Новгорода,
утвержденного постановлением городской Думы
от 17.03.2010 № 22 (с изменениями)

Предложение по изменению
(частично) зоны Р-2 (зона рекреационно-ландшафтных территорий со
средними нагрузками) на зону Жи-2 (зона индивидуальной
среднеплотной жилой застройки) в районе домов №№ 329, 331, 333,
335 слободы Печеры в Нижегородском районе.

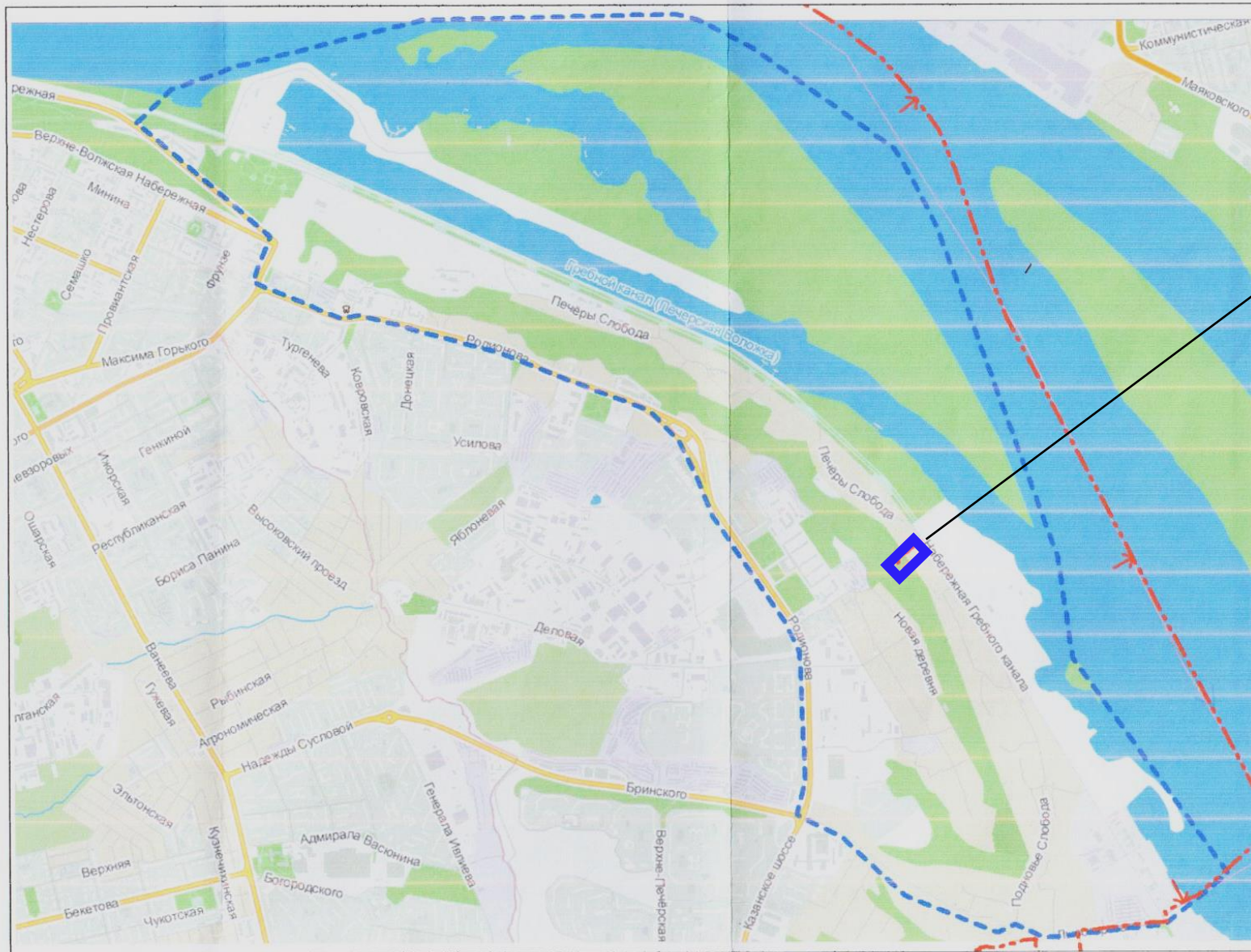


— границы документации по внесению изменений в проект планировки и межевания территории в границах улиц Родионова, Казанский съезд, Лысогорская, включая полуостров Печерские пески, в Нижегородском районе города Нижнего Новгорода

3. О целесообразности внесения изменений в Правила землепользования и застройки города Нижнего Новгорода в части изменения (частично) зоны ТР-2 (зона рекреационно-ландшафтных территорий со средними нагрузками) на зону ТЖи-2 (зона индивидуальной среднеплотной жилой застройки) в районе домов №№ 329, 331, 333, 335 слободы Печеры в Нижегородском районе.

Заявитель: Сырова Н.Б.

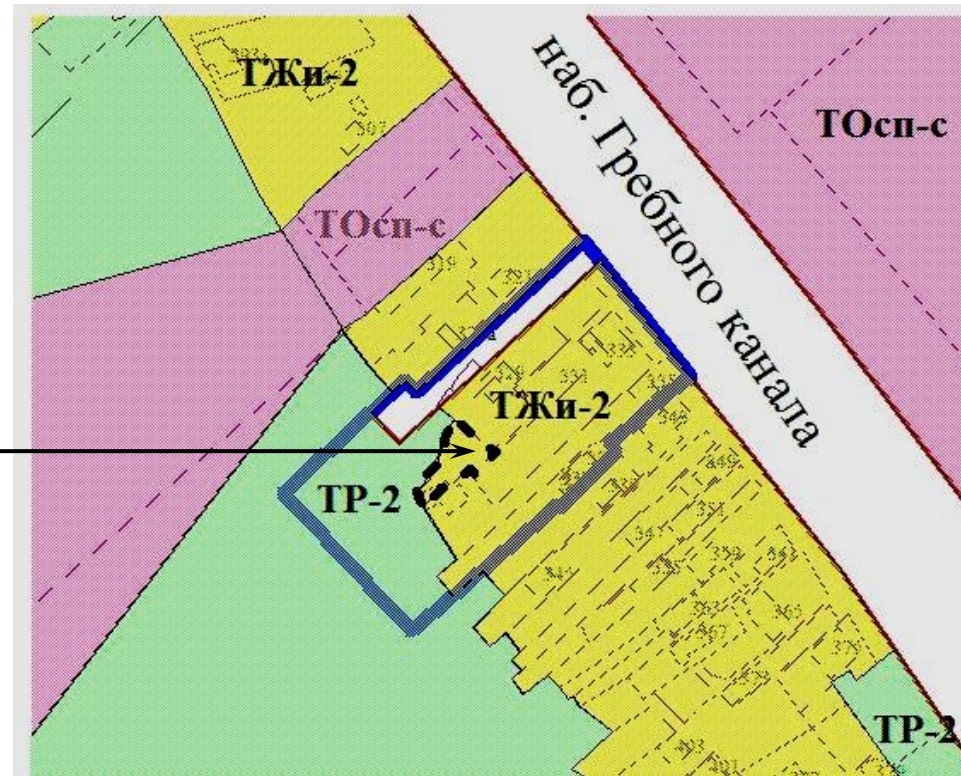
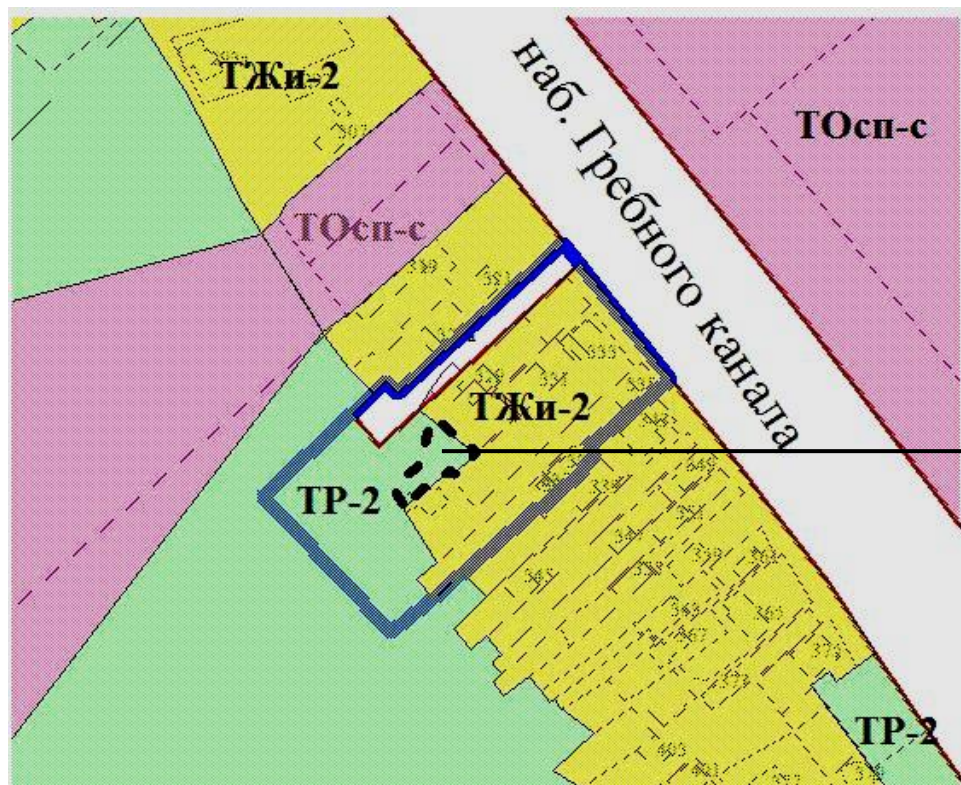
Схема расположения проектируемой территории в структуре города Нижнего Новгорода



границы документации по внесению изменений в проект планировки и межевания территории в границах улиц Родионова, Казанский съезд, Лысогорская, включая полуостров Печерские пески, в Нижегородском районе города Нижнего Новгорода

Фрагмент функционального зонирования
из генерального плана города Нижнего Новгорода,
утвержденного постановлением городской Думы
от 17.03.2010 № 22 (с изменениями)

Предложение по изменению
(частично) зоны ТР-2 (зона рекреационно-ландшафтных территорий со
средними нагрузками) на зону ТЖи-2 (зона индивидуальной
среднеплотной жилой застройки) в районе домов №№ 329, 331, 333, 335
слободы Печеры в Нижегородском районе.



— границы документации по внесению изменений в проект планировки и межевания территории в границах улиц Родионова, Казанский съезд, Лысогорская, включая полуостров Печерские пески, в Нижегородском районе города Нижнего Новгорода