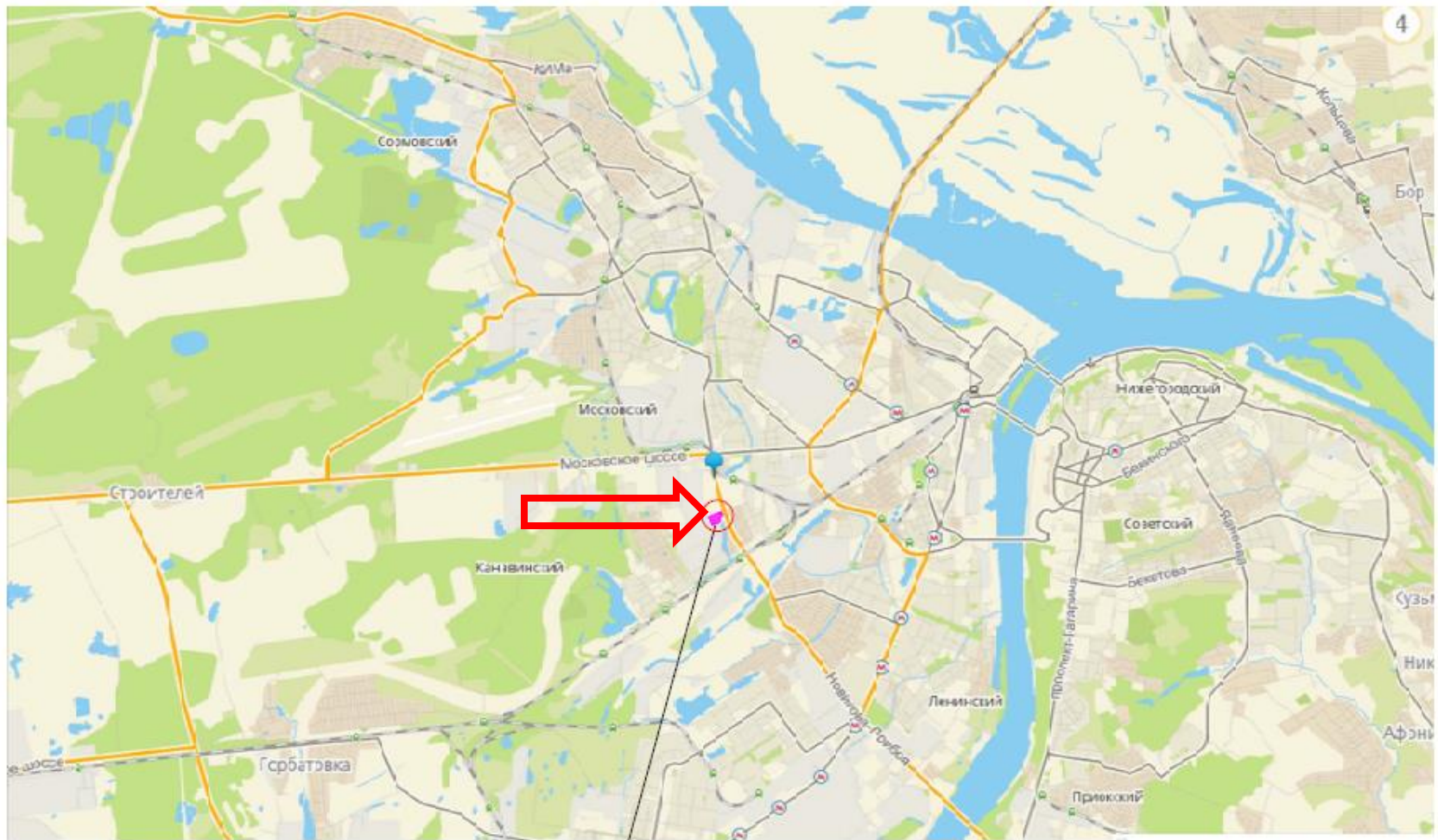


3.8. Для территориальной зоны ТПК-о (зона коммунально-обслуживающих объектов, предусматривающих небольшие посетительские потоки, V класса опасности) изменение предельных параметров разрешенного строительства, в части уменьшения отступа от границ земельных участков до зданий, строений, сооружений в границах земельного участка с севера и востока до 3,5м, с юга и запада до 1,0 м на земельном участке, расположенном по адресу: г.Нижний Новгород, Канавинский район, ул. Кузбасская, около дома 2А (кадастровый номер 52:18:0030328:524).

Заявитель: Володин Д.С.



Участок разработки проекта



0030248

76

455

524

36

34

232

35

0030251

0030250

7697

27

259

254

253

33

37

38

18

Нижний Новгород

45

813

422

422

424

525

70

0030328

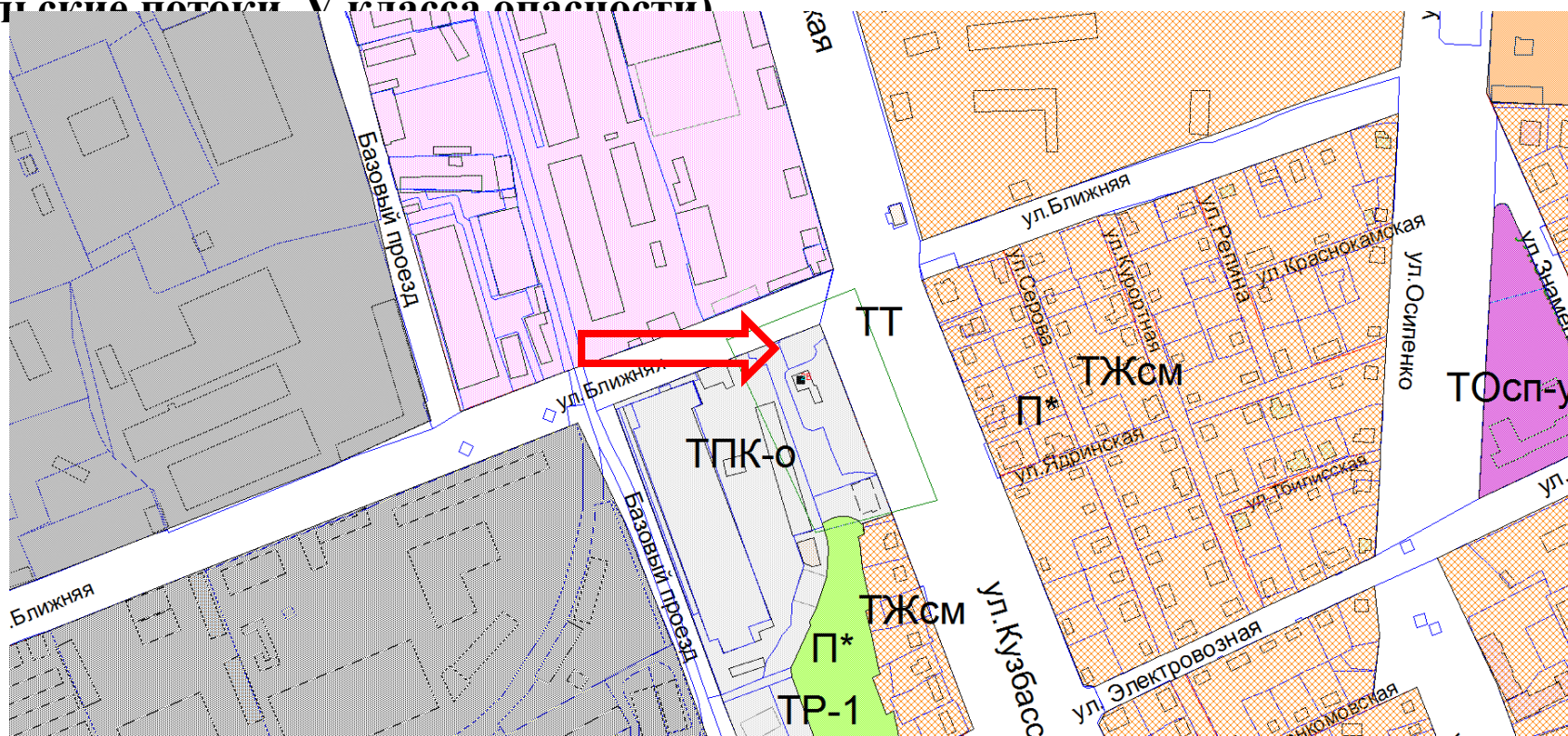
37

0030329

12

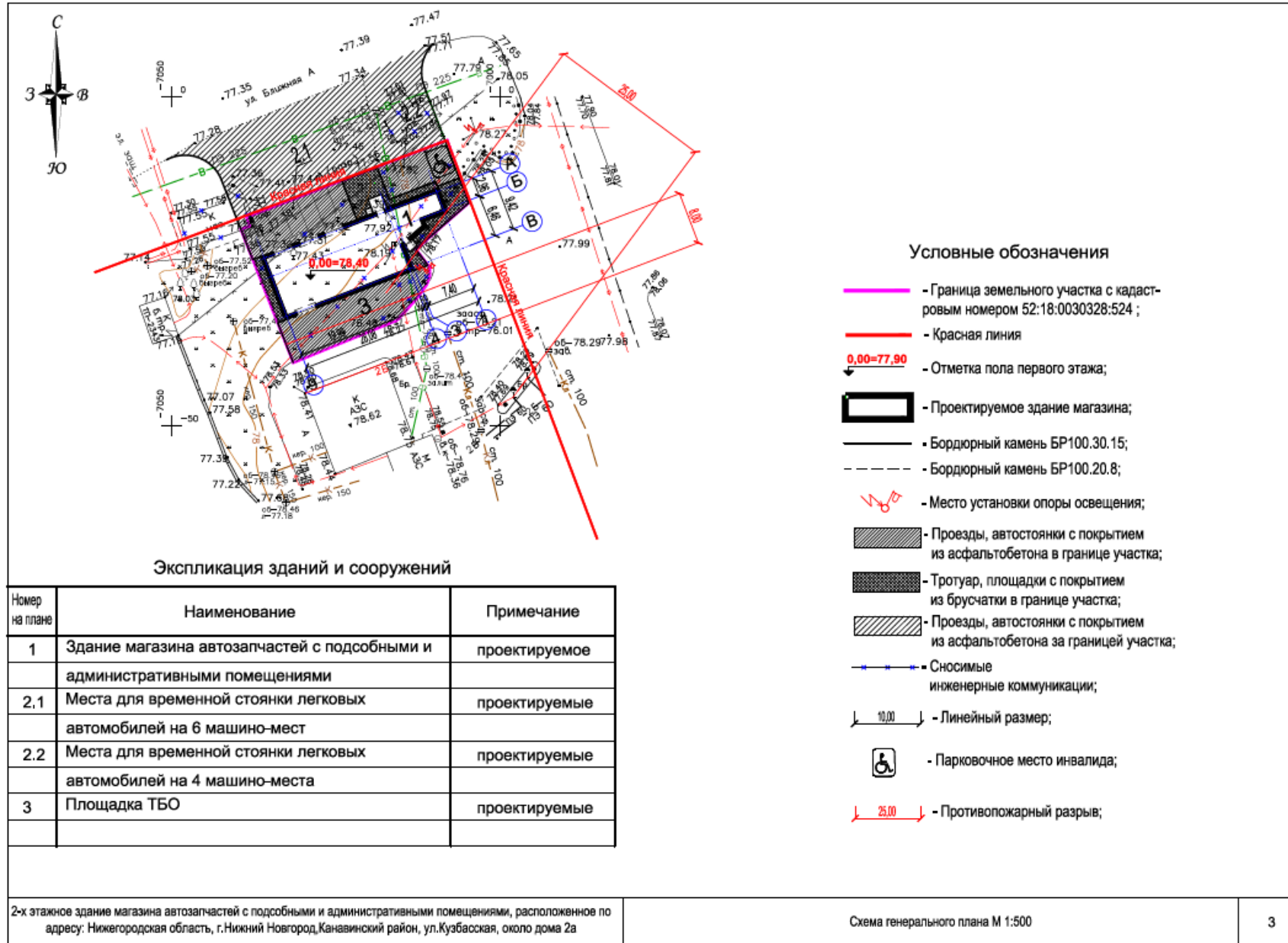


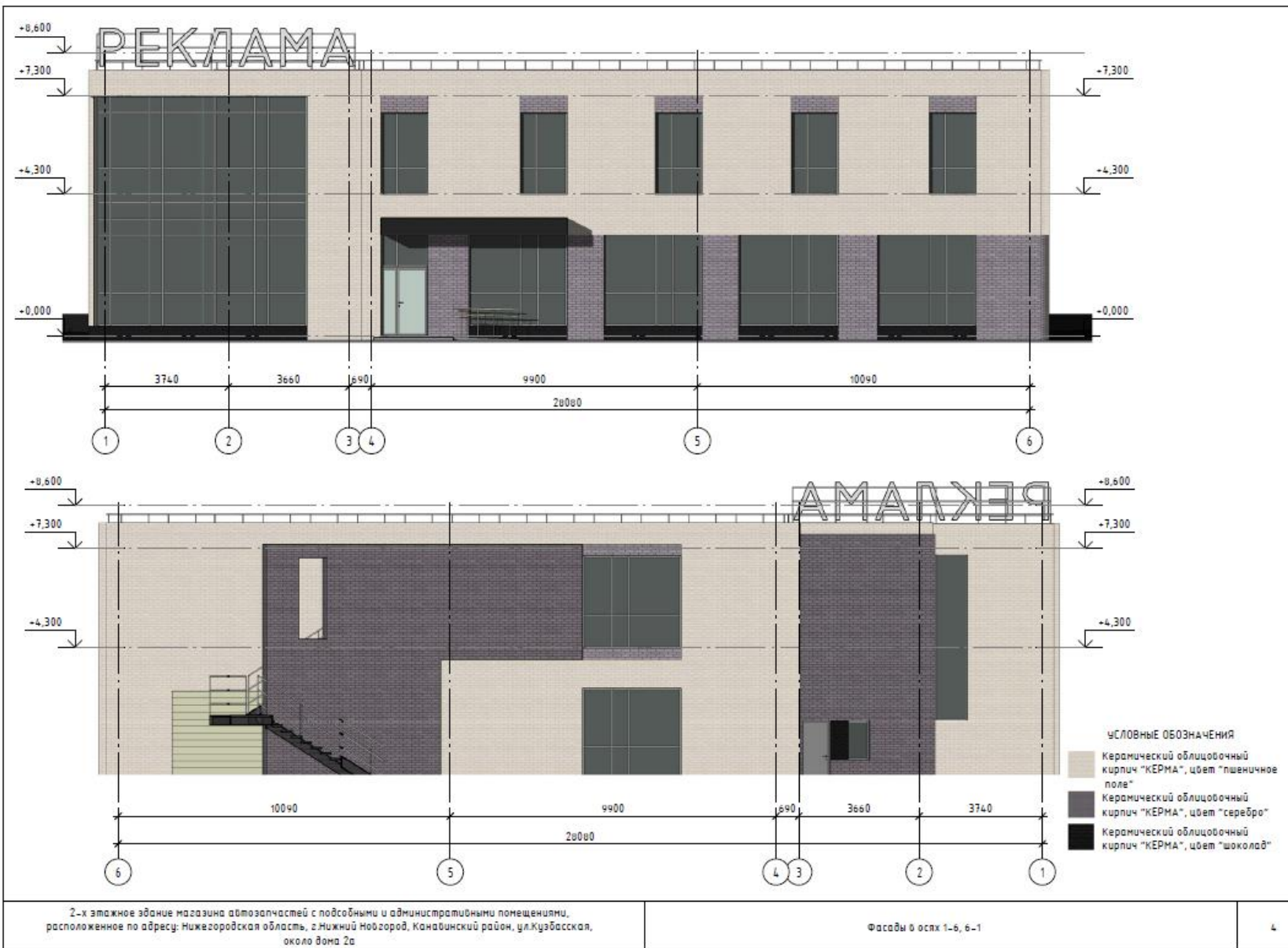
ТПК-о (зона коммунально-обслуживающих объектов, предусматривающих небольшие посетители сине потоки V класса опасности)



Установлены предельные параметры разрешенного строительства, реконструкции объектов капитального строительства: минимальные отступы от границ земельного участка -4м, минимальный отступ от красной линии до объекта капитального строительства -5 м.
Запрашивается уменьшение отступа от границ земельных участков до зданий, строений, сооружений в границах земельного участка с севера и востока до 3,5м от красной линии, с юга и запада до 1,0 м от границ земельного участка

Схема планировочной организации земельного участка







2-х этажное здание магазина автозапчастей с подсобными и административными помещениями,
расположенное по адресу: Нижегородская область, г.Нижний Новгород, Канавинский район, ул.Кузбасская,
около дома 2а

Положение объекта в застройке 1

12